


Onze Zielen MISSIE is om 11-12-13 dec 2019 overal de Gouden LeMURia Moeder Zonne Geest te laten indalen over onze bestemmingen. Hiervoor reizen we langs leylijnen en waterwegen waar Zonnepoorten, die in de hoogtijdagen van Oud LeMURia hier wijd open stonden, te heropenen en weer te activeren tussen Hemel & Aarde.

Hiermee bekrachtigen we samen mede de Zonnewijzer in Zuid-Holland, afgestemd op de Gouden LeMURia Sterrenpoort in Oegstgeest-Leiden.

Dit doen wij met onze Godinnelijke Hartskwaliteiten i.s.m. Moeder Maria, Maria Magdalena, Kwan Yin, Groene Tara en vele andere Moeder Hathorgodinnen, de Aartsengelen & de Elohim, de Kristallijnen LichtMeesters van LeMURia, de Ancient Moederskulls, de Drakinnen, Dolfijnen, Eenhoorns, Natuurwezens, Elfen, Engelen in samenspel met een groep Kosmonauten - afkomstig van alle sterrenstelsels - die verbonden zijn aan de LeMURiaanse Grootmoeder Sterrenpoort in Oegstgeest-Leiden.

Wij, Maria van der Geest & Sandra Minnee nemen samen de leiding en verantwoordelijkheid op ons, door onze gezamenlijke Liefde, Harmonie en Hartverwarmende Gouddiamanten Regenboog ZonneLicht uit de Bron op te halen, uit te lijnen naar het Hart van Moeder Aarde, om vervolgens in verbondenheid met een Licht Cirkel tijdens de Volle maan over Moeder Aarde uit te stralen. Dit schijnt als een goudgele spiraliserende REGENBOOG fontein, over haar rivieren, rivierbeddingen en zijrivieren, haar bronnen en aangrenzende akkers, alsook via de Kerken- en LeylijnCentra te vuren en de demoniserende invloeden hier te magistraliseren, op plaatsen die ooit dé Zonne Poorten waren binnen het LeMURiaanse MoederRijk.

We overnachten tijdens deze Toer 2 x in Herberg 't Zwaantje, Groesbeekseweg 106, te Mook aan de Maas, schuin tegenover de Mariakapel Op de Biesselt.



Dag 1 - 11 december 2019

Eerste bestemming ligt vlakbij de Maas in MAASTRICHT

We parkeren in Q-Park O.L. Vrouweparking

We lopen allereerst vanuit de parkeergarage naar de waterkant op de Maasboulevard om hier contact met het water van de Moederrivier de Maas te maken en werpen een paar kristallen in het water, wat de voor ons de start betekende van een 3 dagen durende Volle Maan Licht Toer door het Limburgse landschap. Tijdens een lunch in een nabij gelegen restaurant stellen we ons in op wat er komen gaat vandaag. Rond 13.30 startten we en liepen naar onze eerste Krachtplek:

**1) Onze Lieve Vrouwe Basiliëk – Onze Lieve Vrouweplein 7, Maastricht
043-3213854 = paar minuten lopen**



De rode mantel van dit Mariabeeld betekent dat Maria beschouwd wordt als een symbool van Vruchtbaarheid.

Paar keer per jaar, afhankelijk van feestdag en seizoen, wordt haar een witte, zwarte of blauwe Mantel aangetrokken.

In de O.L.V. basiliek

ligt

voelbaar een duizelingwekkend Portaal in het middenpad van de kerk en ook bij het Mariabeeld neem ik haar heilige hart waar. Niet verwonderlijk als je weet dat juist op deze magische Maria plek, al duizenden jaren vóór dat de Romeinen kwamen, er vruchtbare Zonnecultusvieringen gehouden werden. Een plek ooit direct liggend aan de oever van de Moederrivier de Maas, waar nu de O.L.V. basiliek exact op uitgelijnd staat. De Mariaverering is hierdoor extra krachtig, omdat zij een Regenboogkruis leylijn vertegenwoordigt op de Ax Mundi. Hiermee bedoel ik, een hoofdleylijncentrum van 2 elkaar kruisende Moederleylijnen, met daarin de energie van het Gouden Moeder Hart van Maria. Die de vruchtbare scheppende uitlijning vormt tussen LeMURia en Venus en als hoofdas beschouwd werd. Zeker weten dat hier door de Kelten een Moeder Levensboom ooit geplant is, als symbool van de heiligheid van dit krachtige Godinnencentrum. Deze as werd ook vaak gezien als een plant of vrouwelijke figuur, welke als een leycentrum, het centrum van Moeder Aarde met de Kosmos verbindt en waar doorheen Goddelijk Voedsel binnenstroomt.

2) **Basiliek van Sint Servaas - Keizer Karelplein 3, 6211 TC Maastricht** **043-3212082 = 8 minuten lopen**



Mariabeeld in de Westkapel van de Sint Servaaskerk.

Mariabeeld in de Westkapel

van de Sint Servaaskerk

Romaanse kathedraal en bedevaartsoord, met schatkamer gevuld met kunst en relikwieën van Sint Servaas. Het Leycentrum is hier sterk aanwezig en waar te nemen tussen de twee torens. De plek aan de westzijde ligt ingebed tussen de gebouwen, de trap op bij het orgel, geeft je geen toegang tot de exacte plek, maar wel het meest dichtbij! Volgens Wigbolt Veer, schrijver van 'Leylijnen en leycentra in de Lage Landen', lopen door de Sint Servaas nauwelijks meetbare andere kerkenleylijnen! Vreemd want ik word al maanden via de Onze Lieve Vrouwe Basiliek in Maastricht getrokken naar deze kerk. Er is hier namelijk duidelijk een voelbaar duizelingwekkend Portaal aanwezig tussen de kerk & het 'Maria' Klooster & in de dichterbij bij de Maas gelegen O.L.V. basiliek en staan op elkaar afgestemd. De aantrekkingskracht krijg ik slechts te voelen als er door beide kerken een magische onderlinge verbinding in stand wordt **onderhouden via het Regenboogkruis netwerk van het Heilige Moeder Hart in LeMURia, wat een Hemelse Gouddiamantenstraal verbinding van Moederlicht met het centrum van Moeder Aarde.**



Een straatje tussen de Sint Janskerk (rode toren) en de Sint Servaas naar het Vrijthof werd in de volksmond 'Het Vagevuur' genoemd. De rooms-katholieke St. Servaasbasiliek en de protestantse St. Janskerk staan er naast elkaar, slechts gescheiden door een smalle straat.

3) Natuur Historisch Museum Maastricht – De Bosquetplein 7, Maastricht
043-3505490 = 5 minuten lopen

We maken hier contact met de goddelijke energie van het oudste fossiel, de Mosasaurus, die gevonden is bij de ENCI fabriek in Maastricht



Mosasaurus – 66 miljoen jaar bij ENCI Maastricht opgegraven

Terug naar Q-Vrouweparking = 8 minuten lopen

Naar Herberg 't Zwaantje in Mook – Groesbeekseweg 106, Mook024 696 1434 = **134 km / 1.30 uur rijden****Dag 2 – 12 december 2019 - Volle Maan 12-12-12 / 3-3-3**

Dit wordt een rustige dag i.v.m. de GroepsHealing Meditatie 20-21 uur

We moeten op tijd terug zijn om ons te douchen, eten en afstemmen

1) Bosbrasserie In de Sluis en Bezoekerscentrum – Bosserheide 3^e, 5855 EA, Well

= 29 km / 30 min rijden

Hier gingen we wandelen in de omgeving en deden we op Volle Maan een LeMURiaanse ceremonie aan het Reindersmeer.



Nationaal Park De Maasduinen is een van de drie nationale parken in Noord-Limburg. Het is een bos- en heidegebied, gelegen op een langgerekte zandrug tussen de Maas en de Duitse grens. Het bevindt zich grotendeels binnen het grondgebied van de **Langs het Reindersmeer liggen drie prachtige wandelroutes. Deze wandelingen starten bij Bezoekerscentrum De Maasduinen in de Bosserheide in Well. Hier kunt u uw auto parkeren en kiezen voor één van de drie gevarieerde routes: de groene, de witte (elk ongeveer 2.5 kilometer) of de rode route (ongeveer acht kilometer). De rode route kunt u halveren met het trekpontje. De wandelroutes langs het Reindersmeer kunt u combineren met andere wandelroutes in de omgeving van het Reindersmeer.**

Gemeente Bergen. Opp 45 m2.



De wandelroutes voeren je langs de mooiste plekjes. Vanaf de diverse punten heb je een prachtig uitzicht over het gebied: het meer, bossen, heide en vennen zover het oog reikt. In het oosten staat de vogelkijkhut op een heuvel. Vanaf dit punt heeft u een goed uitzicht over het meer en kunt u de talrijke (water)vogels uitstekend bespieden. Je ziet verschillende eenden- en ganzensoorten en reigers. Aan de oevers bouwen de oeverzwaluw en de ijsvogel hun nest. Ook de blauwborst, de kiekendief en de visarend worden regelmatig gesignaleerd. **Langs de rode route staan informatiepanelen, hierop staan boeiende feiten en achtergronden over het gebied. Dit leerpad vertelt over het ontstaan van de vennen, de zandverstuivingen en de zandwinning waardoor het Reindersmeer is ontstaan.**

<http://www.natuurparkenlimburg.nl/np/de-maasduinen>

<https://bosbrasserieindesluis.nl/>



Met het trekpontje kan je naar de overkant van het meer. Je moet wel wat inspanning verrichten, want je trekt het vaartuig zelf met de hand over een afstand van honderd meter door middel van een staalkabel naar de overkant. De acht kilometer lange rode wandelroute kan je hiermee halveren.

FIETS- en WANDELKNOOPUNTENKAART is verkrijgbaar bij ons bezoekerscentrum

2) Museum Ceulcum – Historisch museum – Castellum 1, 5431 EM Cuijk
= 25 km / 30 min rijden

3) Katwijk (aan de Maas schuin tegenover Mook) – H. Martinuskerk met nagebouwde Maria Lourdesgrot achter kerk: Mariagaarde 4, 5433 KA Katwijk = is slechts enkele kilometers afstand van Cuijk

Naar Herberg 't Zwaantje in Mook – Groesbeekseweg 106, Mook
= 14 km / 19 min rijden

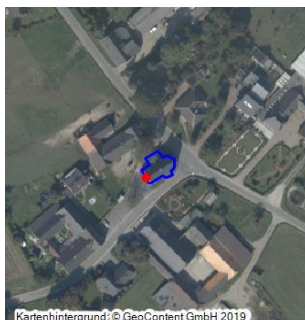
Dag 3 – 13 december 2019 Vandaag combineerden we de energie van Maria & Maria Magdalena, want we rijden eerst Duitsland in om daar een Kerkje, gewijd aan Maria in Aengenesch te bezoeken, welke tot de Maria Magdalena Parochie van Geldern behoort.

1) St Maria - Aengenesch 17a, 47608 Aengenesch
= 50 min / 54,5 km

Ingang van de Mariakapel s altijd open en ligt aan de zijkant van het kerkje

Er liggen in dit gebied meerdere aan Maria en Maria Magdalena gewijde kerken en kapellen in Duitsland rondom Kevelaer. https://www.st-mariamagdalena-geldern.de/kirche_aengenesch/

St Maria is een bedevaartkapel die werd gebouwd rond 1430 als een enkelbeukig, kruisgeribd bakstenen gebouw van drie jukken en een koor met 3/8-uiteinde. Het gebouw werd in 1720 uitgebreid naar het westen en voorzien van een barokke gevel. Renovatie werden uitgevoerd van 1931 tot 1932 en van 1981 tot 1983, waarbij er een sacristie werd toegevoegd aan de noordzijde. De voormalige sacristie in het zuiden werd opgezet als een bergkapel. [https://de.wikipedia.org/wiki/St._Maria_\(Aengenesch\)](https://de.wikipedia.org/wiki/St._Maria_(Aengenesch))



Aengenesch is de kleinste stad in de grote Maria Magdalena parochie en is sinds de 15e eeuw een bedevaartsoord. Elk jaar maken veel gelovigen een bedevaart naar de bedevaartskerk "Zur Schmerzensmutter". Voor het beeld van genade blijven mensen zoals "jij en ik" in gebed. U zult genieten van deze rustige plek, waar veel tradities nog in leven zijn en goed worden onderhouden. Je kunt je tijd nemen. De plaats nodigt u uit om te blijven.

De drie verenigingen, de St. Sebastianus - St. Antonius Broederschap, het kerkkoor (mannenkoor) en de kfd (vrouwengemeenschap) verrijken het diverse gemeenschapsleven.

Maak een wandeling naar het kerkhof.

Een integraal onderdeel van de bediening van Lent in deze kerk zijn de Lenten-preken, die op zaterdag om 9:00 uur worden gehouden ter voorbereiding op Pasen. Ze volgen altijd een bepaald motto en worden gehouden door verschillende geestelijken van heinde en verre, die daartoe worden uitgenodigd.

De kapel "Onze-Lieve-Vrouw van Smarten" in Aengenesch wordt beschouwd als de tweede oudste bedevaartplaats aan de Nederrijn. Het aantal pelgrims dat de kleine kerk bezoekt, is echter altijd zeer bescheiden geweest en vandaag zijn het ongeveer 1.000 tot 2.000, meestal regionale pelgrims per jaar. (Ter vergelijking: elk jaar maken maximaal een miljoen mensen van over de hele wereld bedevaarten naar het nabijgelegen Marian-heiligdom in Kevelaar.)

De bedevaartskerk wordt nu ook graag gebruikt voor bruiloften en andere speciale feesten.

2) Hierna reden we naar Geldern naar de aan Maria Magdalena gewijde kerk – Karmeliterstrasse 12, Geldern.

= 6 km / 11 min rijden

<https://www.st-mariamagdalena-geldern.de/>



Kerk gewijd aan Maria Magdalena



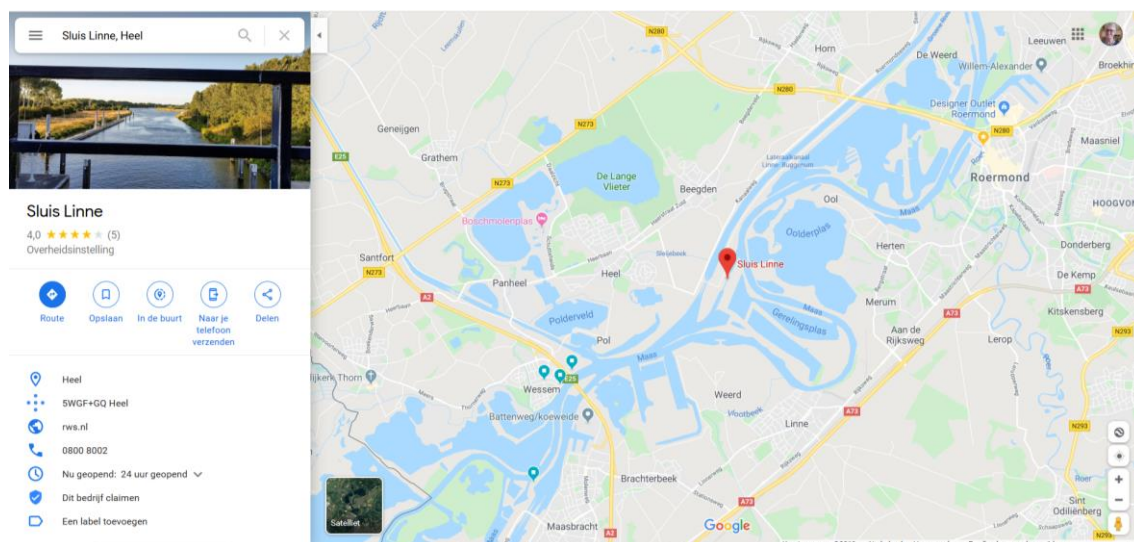
3) Naar Van Horneplein in Wessem, voor bezoek aan Joriskapel gewijd aan Maria

= ongeveer 73 km / 58 min rijden afhankelijk van het verkeer

Waarna we in Wessem door rijden naar de Polstraat, een belangrijke splitsing van de Maas

4) Tot slot door naar de Sluis in Linne, Heel

= 5 km / 13 min rijden



Hier liggen diverse horeca gelegenheden om een hapje te eten aan het water en onze Aardehealing 3-daagse mee af te sluiten.

Bijvoorbeeld:

Café Maasrestaurant 't Veerhuis

Adres: Polstraat 1, 6019 BL Wessem, NL

Telefoon: [0475-215926](tel:0475-215926)

E-mail: info@veerhuiswessem.nl