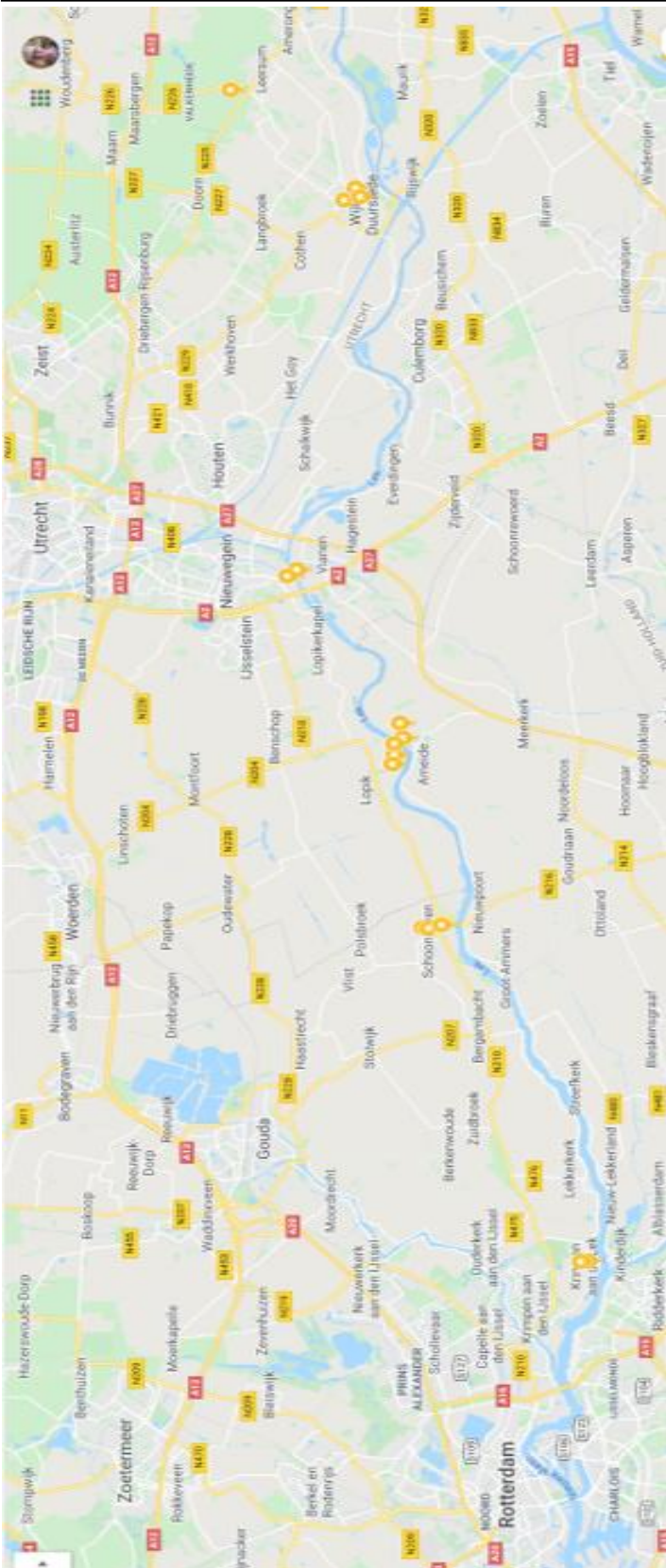



LeMURia Water Activatie Nederland 'LEK' - januari

2020



Maria van der Geest
STERENPOORT
22-1-2020



Missie van een 'LeMURia Water Activatie Nederland' Toer

Onze Nieuwe MISSIE is om vanaf **13-1-2020** telkens de Gouden LeMURia Moeder Zonne Geest over onze bestemmingen neer te laten dalen, via de Zonnepoorten in de Waterwegen, die in de hoogtijdagen van Oud LeMURia nog wijd open stonden.


Hiermee lijnen en bevruchten wij met elkaar tijdens de Volle Manen, Moeder Aarde met de Gouden Zonfrequenties uit de Schelpen BaarMoederBron via de ULURU ROCK.

Dit doen wij o.l.v. de Hartskwaliteiten van onze Goddelijke Moeder met Moeder Maria, Maria Magdalena, Kwan Yin en vele andere Moeder Hathorgodinnen.

Hierbij worden we bijgestaan door de LichtMeesters van LeMURia, de Aartsengelen & de Elohim, onze mineralen en kristallen, de skulls, de Drakinnen, de Dolfijnen, de Eenhoorns, de (Maori) Natuurwezens, Elfen en Engelen.

Tijdens onze LeMURia Missie staan wij Multidimensionaal afgestemd op onze Gouden Zonnewijzer en de Planeten- & Sterrenstelsels

We dragen de verantwoordelijkheid door als één REGENBOOG fontein, Liefde en Hartverwarmend Gouddiamanten ZonneLicht uit te stralen naar de rivieren, rivierbeddingen en zijrivieren, bronnen en aangrenzende akkers van Moeder Aarde, welke ooit belangrijke Poorten waren in het OerMoeder Krachtveld van LeMURia.



Lek: Wijk bij Duurstede - Kinderdijk

START IN **WIJK BIJ DUURSTED**E AAN DE LEK

Gratis parkeer adres bij het park van kasteel Duurstede: **Langs de Wal 6, 3961 AB Wijk bij Duurstede**

Vanuit Oegstgeest: 1.11 uur 94 km

Meer info over Kasteel Duurstede: <https://kasteelduurstede.nl/>

Geopend van 1 april-1 okt, di-zo vanaf 9-17 uur, horeca open vanaf 10 uur



Kastelen werden, net als Kerken, Kathedralen en andere belangrijke bouwsels vroeger, heel nauwkeurig geometrisch geplaatst op een kruising van leylijnen in of omgeven door stromend water, omdat water leven voortbrengt en alles ook ondergronds met elkaar verbindt. Langs de vele rivieren, meren, zeeën, bronnen en andere waterplaatsen, verzamelden zich de Kelten, Druïden, Bataven, Friezen, Vikingen, Romeinen en andere oude beschavingen om zich te vestigen.

Samen met Sandra Minnee hebben we als eerste startlocatie Kasteel Duurstede aan de rand van Wijk bij Duurstede, liggend aan de rivier de Lek uitgekozen, voor onze allereerste Aardehealing 'LeMURia Water Activatie Toer' door Nederland. We eindigen in Kinderdijk waar zij uitstroomt in het Nieuwe Maaswater.

Waarom hebben de Spirits gekozen om, na de LeMURia Activatie in Mook in het Maas- en Rijnstroomgebied in Nederlands en Duits Limburg, in december 2019, nu een Aardehealing Activatie dag naar de Lek te organiseren?

- Omdat de Lek bovenaan staat in het rijtje op mijn [13 Drakinnen Volle Manenkalender 2020 i.c.m. Maori Natuur Spirits](#) om een LeMURia Activatie te ondergaan. Hierdoor zal de Lek al haar Herscheppende & Helende LeMURia vermogens vanuit de MoederBron in het Uluru Rock Domein terug ontvangen.
- Omdat Wijk bij Duurstede super centraal ligt in Nederland en het hier vandaan evenredig alle windrichtingen op de wereldwijde ‘Kwan Yin Drakinnen Lemniscaat stroom’ instromen, via alle Nederlandse en Belgische wateren over de aardbol.
- Omdat Wijk bij Duurstede van oorsprong gevestigd is in de energie van een spiraliserende vortex (lees: kruispunt van drakinnen leylijnen) van 2 verlengstukken van de Moederrijn. Namelijk:
 - 1) De Lek (via de Nederrijn en Pannerdens Kanaal) en het aangegraven
 - 2) Het Amsterdam Rijn kanaal (als afsplitsing van de Waal, een voortzetting van de Rijn bij Pannerden).
- Door vanuit Wijk bij Duurstede de natuurlijke stroming van de Moederrivier de Lek te gaan volgen, gaan we haar water heiligen en activeren, zowel in dit Vortexgebied in Wijk bij Duurstede als bij de volgende grote Vortex van Kinderdijk, waar het Moederwater van de Rijn tot éénheid zich zal vermengen met het reeds gewijde water van de Moeder Maas, hier Nieuwe Maas geheten.

MISSCHIEN WIL JIJ OOK EEN KEER ZELF EEN AARDEHALING DAG ORGANISEREN. DAN ZOU JE ZOMAAR ONDERSTAANDE ‘LEMURIA WATER ACTIVATIE - LEK TOER’ KUNNEN GEBRUIKEN EN LAS AF EN TOE EEN KLEINE CEREMONIE IN LANGS DE WATERKANT.

Hier volgt de route:

HISTORIEK Kasteel Duurstede

In de dertiende eeuw begint men in Nederland te bouwen met baksteen. Iedere landheer met enige importantie - zo ook Zweder van Abcoude uit het geslacht Van Zuylen (vandaar de drie zuilen in het stadswapen van Wijk bij Duurstede) - wil dan een ‘stenen huis’. In 1270 laat Zweder op de plek waar het **oude plaatsje Dorestad** gelegen was het eerste bakstenen bouwsel optrekken. Het gaat om de Donjon, een verdedigbare woontoren. In het midden van de 15e eeuw ging de heerschappij van de Van Abcoudes over op de bisschop van Utrecht. En Wijk bij Duurstede, in een vroegere periode een florerende nederzetting, werd in Europa opnieuw belangrijk. Dat had alles te maken met de komst van de Bourgondische bisschoppen. David, een bastaardzoon van Philips de Goede, werd tot de nieuwe bisschop van Utrecht benoemd. Maar hij kon niet in Utrecht zelf terecht omdat daar de door het volk gekozen Gijsbrecht van Brederode als bisschop resideerde. David vestigde zich daarom op Duurstede. Maar hij vond de enkele Donjon toren te pover en liet in de kortste keren het hele eiland uitbouwen tot een groot machtig kasteel, met de oorspronkelijk vierkante toren in het midden. Het telde in die tijd, zonder bijgebouwen, vijfenzeventig vertrekken.

Na 1470 was het kasteel vele jaren het centrum van macht, praal en pracht, van grootse feesten en bevordering van kunst en cultuur. David bracht er veertig jaar van zijn leven door. Hij werd opgevolgd door zijn halfbroer Philips. Deze bisschop stierf in 1524 en liet zijn boedel op Kasteel Duurstede na aan zijn opvolger. Maar die voelde niets voor het aanvaarden van de erfenis omdat hij dan ook de gigantische schulden moest betalen. De

hele boedel werd dan ook geveild. Nadat keizer Karel V kort het kasteel in zijn bezit had, werd het eigendom van de Staten van Utrecht die geen geld hadden voor onderhoud. Het onbewoonde kasteel raakte snel in verval en verloor zijn stenen. De Fransen verwoestten in 1672 de binnenstad van Wijk bij Duurstede, maar lieten het verlaten kasteel ongemoeid.

In 1852 kreeg de stad Wijk bij Duurstede de ruïne in eigendom en werd er een stadspark omheen aangelegd. Maar op het kasteeliland zelf vervielen de torens tot zorgwekkende staat. In 1883 en 1948 vonden restauraties aan de Bourgondische toren plaats. In 1986 kwam de oude vierkante Donjon aan de beurt. Eind 2013 werd de restauratie afgerond. Daarbij is veel metselwerk hersteld, nieuw natuursteen aangebracht en zijn de torenkruizen, de glas-in-loodramen en de schoorsteen hersteld. Het kasteel wordt beschouwd als één van de mooiste middeleeuwse kastelen van Nederland.

KOFFIE in centrum: ENGEL CAFÉ - Markt 26 - 4 min wandelen -



Langs de Lekdijk Oost rijden naar Oij: 13 min 7km
richting Tull en 't Waal langs Amsterdam-Rijnkanaal: 18 min 13.5 km

Tull en 't Waal is een voormalige gemeente en klein dorp in de gemeente Houten in de Nederlandse provincie Utrecht. Het dorp is gelegen aan de rivier de Lek, hemelsbreed tussen Vreeswijk in het westen en Schalkwijk in het oosten. Het dorp heeft 695 inwoners.

Tull en 't Waal ligt op de Vuijlkoopstroomrug aan de noordzijde van de Lek. De ontginning van **deze strook land dateert uit de 10de of 11de eeuw**. Kerkelijk en bestuurlijk vormden Tull en 't Waal (en het meer oostelijk gelegen Honswijk) toen één geheel met het aan de zuidzijde van de rivier gelegen Gasperden (nu Hagestein). Daar bezaten de Utrechtse kapittels van de Dom en Oud-Munster een vronnhof. De verkaveling van de stroomrug is onregelmatig: de kavels zijn niet overal even lang. Eerst nadat de ontginning een eind was gevorderd werd voor de afwatering de Waalse- en Tullse wetering gegraven.

Het deel 't Waal (met de kerk en het dorp) grensde in het westen vanouds aan het gerecht Vreeswijk of De Vaart en oostelijk aan het goed Blasenburg. Tull - met de korenmolen en vier grote boerderijen - ligt ter weerszijden van de Uitweg (in oude akten "de afweg bij het Vosje") en grenst aan de wetering Snel, tevens de grens met Honswijk. Ter beslechting van een geschil tussen de Graaf van Culemborg en de Heer van Asperen werd deze grens in 1338 vastgelegd, waarbij Honswijk bij Culemborg en Tull en 't Waal bij Asperen bleven behoren. De invloed van de kapittels van de Dom en Oud-Munster van Utrecht moet in Tull en 't Waal groot geweest zijn. In de loop van de tijd zijn veel van de negen grote 17de- en 18de-eeuwse boerderijen bewaard gebleven. In hun 18de-eeuwse staat zijn Geerestein aan de **Waalwetering** en Snellestein en Wintervliet aan de Lekdijk onder Tull.



Over het kerkgebouw van de Hervormde gemeente te Tull en 't Waal en Honswijk (op het eiland van Schalkwijk) is niet zoveel bekend. Vermoedelijk werd het in de eerste helft van de veertiende eeuw gesticht als dochterkerk van Tull. De oudste vermelding van een parochie 't Waal dateert uit 1348. Uit de eerste eeuwen zijn over de kerk zelf geen gegevens overgeleverd. Pas in de zeventiende eeuw duikt het weer in de bronnen op. In 1580 ging de kerk conform het decreet van de Utrechtse Staten in handen van de hervormden over.

Door naar Buitenstad 69, Vianen aan de Lek: 13 min - 8km

**Daarna gaan we gratis parkeren bij Toeristisch Overstappunt 4132 AE Vianen: 2 min – 550 m
Wandelen naar Lekpoort in de Voorstraat 2, Vianen.**



Lekpoort Vianen

Zo'n 3400 jaar geleden waren de eerste nederzettingen in het dorp Vianen.

De eerste bewoners in het gebied van Vianen waren gevestigd in **Zijderveld**. Door de telkens optredende overstromingen raakte het gebied vervolgens ontvolkt, totdat rond 1000 na Christus definitieve nederzettingen ontstonden. De eerste kerk werd gebouwd in de **buurtschap Gasperden**, later **Hagestein** genoemd. Verder ontstonden bewoonde kernen in wat nu genoemd wordt Helsdingen, Everdingen, Zijderveld en Vianen. Een belangrijke gebeurtenis voor Vianen was het verwerven van het recht tot het houden van een markt twee maal per jaar. Hieruit is de thans nog steeds bestaande Paardenmarkt Vianen voortgekomen, op woensdag voor de tweede donderdag in oktober. Van 1331 tot 1335

stonden de kernen die thans samen de gemeente Vianen vormen, ook al onder gemeenschappelijk bestuur. Daarna waren het de heren van Arkel, Everdingen, Hagestein, Leerdam en Vianen die de dienst uitmaakten in de verschillende regio's. Tesaamen vormden deze De Vijfheerenlanden.

In 1336 gaf Willem van Duivenvoorde, de bouwheer van Vianen met zijn vrouw Heilwich van Vianen de eerste stadsrechten aan Vianen. Willem legde Vianen aan als vestingstad. De stad heeft verscheidene verdedigingswerken, zoals bijvoorbeeld de stadsmuren en de Lekpoort. Met deze verdedigingswerken kon de bisschop van Utrecht onder druk worden gezet, waardoor Vianen een concurrentiepositie kreeg ten opzichte van Utrecht. stad ligt op een strategisch belangrijke plaats aan de Lek. Later was de stad een schakel in de Nieuwe Hollandse Waterlinie. De familie Brederode was belangrijk voor de historische ontwikkeling van Vianen. Ze maakten van Vianen een bloeiende stad, die tegelijkertijd ook een staat was. In 1414 werd Walraven I van Brederode door een huwelijk heer van Vianen. Het geslacht van Brederode bewoonde het kasteel Batestein. De familie van Brederode hoorde tot de voornaamste adel van Holland en speelde in de geschiedenis van Holland een belangrijke rol. De heerlijkheid van Vianen werd geërfd door het Duitse huis Lippe. Vianen was in die tijd nog een van de Republiek onafhankelijk deel van het Duitse Rijk. In 1696 ging het kasteel Batestein in vlammen op, de Hofpoort is het enige wat er nu nog van over is. In 1725 werd Vianen gekocht door de Staten van Holland en West-Friesland voor een bedrag van 900.000 gulden.^[bron?] Ongeveer 70 jaar later, na het uitroepen van de Bataafse Republiek in 1795, werd Vianen deel van het gewest Holland.

De gemeente Vianen werd ingesteld in 1812, en maakte deel uit van de provincie Zuid-Holland. Op 1 januari 2002 werd de gemeente ingedeeld bij de provincie Utrecht. Op 1 januari 2019 fuseerde Vianen met de naburige Zuid-Hollandse gemeenten Leerdam en Zederik tot een nieuwe gemeente Vijfheerenlanden die werd ingedeeld bij de provincie Utrecht; de ambtelijke organisaties van deze drie gemeenten waren reeds op 1 januari 2018 een samenwerking aangegaan.

Wandelen naar **Kasteeltuin Batestein 'Hof van Brederode' Hofplein 23, Vianen**



Wandelen naar de Grote Kerk met stadsmuur



Links: Grote Kerk met stadsmuur



Rechts: Stadhuis van Vianen

Door naar Dam 1, Ameide: 17 min – 12,5 km

De eerste keer dat Ameide in de geschiedenis is vastgelegd is in 1021, in een oorkonde waarin *Huis ter Amonde* wordt beschreven. Rond 1200 was het gebied rond Ameide geheel ontgonnen. Er werd druk gehandeld in de plaats, die in 1277 [stadsrechten](#) kreeg van [Floris V](#), omdat het strategisch gelegen was. Vanwege die strategische positie werd er tussen de [graaf van Holland](#) en de [bisschop van Utrecht](#) vaak strijd geleverd om de stad, en als gevolg daarvan werden de stadsrechten verschillende keren ontnomen en weer teruggegeven.

De rivier de Lek heeft een belangrijke rol gespeeld in de geschiedenis van Ameide. Op 24 december 1741 was er een grote dijkdoorbraak nabij Ameide, die ervoor zorgde dat het hele land rondom Ameide onder water kwam te staan. Rond 1744 gebeurde dit weer, echter met minder grote schade dan in 1741. Tevens zorgde de Lek voor economische activiteit in Ameide, dat in de middeleeuwen en tijdens de [Gouden Eeuw](#) een belangrijke overslaghaven was. De welvaart die de stad in die tijd heeft gehad is nog terug te vinden in de vele monumentale panden die de plaats rijk is. De binnenhaven aan de Voorstraat, achter het stadhuis, en de Prinsengracht, de enige echte gracht in Ameide, zijn in het begin van de 20e eeuw gedempt. Ameide telt dankzij haar geschiedenis als stad relatief veel monumenten. Naast de [hervormde kerk](#) uit 1361 (afgebrand in [1953](#) en heropgebouwd in [1955](#)) en het stadhuis uit 1644 zijn er veel oude woonhuizen, waarvan de oudste dateren uit de 17e eeuw. Ook het monumentale pand van het hoogheemraadschap staat er nog en is aan de voorgevel voorzien van het wapenschild van het hoogheemraadschap. Een deel van Ameide

is een [beschermd stadsgezicht](#). De kerk en het stadhuis zijn waarschijnlijk de enige gebouwen die de brandstichting door de Fransen in 1672 hebben overleefd, dankzij onderhandeling door de plaatselijke predikant destijds. In de kerktoren hangt een 1100 kg zware klok die dateert van 1608. In 1943 is de klok door de Duitse bezetter uit de toren gegooid om omgesmolten te worden tot wapentuig. Samen met vele andere klokken zou deze per schip naar Duitsland gaan, maar het schip is door het ondergronds verzet tot zinken gebracht. Na de oorlog zijn de klokken weer teruggebracht naar de plek waar ze thuishoorden. Zo ook die van Ameide. In 1953 is de klok bij de kerkbrand weer naar beneden gevallen. In 2015 is de klok gerestaureerd en is de schade van 1943 en 1953 gerepareerd.



Stadhuis Ameide



Kasteel Huys Herlaer (bestaat niet meer)

Bij de stad Ameide hoorden achtereenvolgens een kasteel en een slot. Deze waren gelegen ten westen van Ameide, op wat nu Tienhovens grondgebied is. Met een grootte van 130 bij 85 meter was het kasteel zeer fors. Onduidelijk is wanneer en door wie het kasteel is opgericht. Wel is zeker dat leden van de familie [Van Herlaar](#) reeds in [1266](#) gebied in de noordoostelijke Alblasserwaard bezaten. Van 1021 tot [1255](#) was dit gebied (de heerlijkheid Ameide) in bezit van de heren van [Goor](#). Tussen 1255 en 1266 moet het dus zijn overgegaan op de familie Van Herlaar, die al de kastelen [Oud-](#) en [Nieuw-Herlaar](#) in [Sint-Michielsgestel](#) bezat. In [1298](#) verkondigde Dirk van Herlaar echter dat de heerlijkheid een open huis van de graaf van Holland was, om in [1312](#) weer te spreken van een leen van de bisschop van Utrecht. Over het eigendom van de heerlijkheid en het kasteel valt dus te twisten, maar zeker is wel dat het in bezit was van de familie Van Herlaar.^[5] In de 14e eeuw wordt de heerlijkheid Ameide verbonden met de heerlijkheid Vianen door het huwelijk van Heilwich van Herlaar met Hendrik van Vianen. In 1388 wordt kasteel Herlaar het strijdtoneel van een oorlog tussen [Jan van Arkel](#) en Hendrik van Vianen, waarna een ruïne overblijft. Rond [1730](#) is op dezelfde plek een slot gebouwd in [Lodewijk XIV-stijl](#).^[6] Het slot is door de Fransen weer verwoest, en de ruïne is in de 19e eeuw afgebroken. Het enige bovengrondse overblijfsel is

Zouwendijk, 4233 CJ Ameide - Molencomplex bij Sluis bestaat niet meer: **2,5 – 4 min**

Rond 1370 is de [Oude Zederik](#) gegraven tussen [Meerkerk](#) en [Sluis](#). Voor de afwatering daarvan hebben buitendijks zes molens dienstgedaan, die rond 1560 zijn gebouwd. Één daarvan is in 1635 door ijsgang verwoest, en de andere vijf zijn in het [Rampjaar 1672](#) door de [Fransen](#) met de grond gelijk gemaakt. Rond 1740 zijn weer vijf molens gebouwd. In de tweede helft van de 18e eeuw werd de **Nieuwe Zederik** gegraven, waardoor deze vijf molens niet meer voldoende waren. Binnendijks werden toen nog eens acht molens gebouwd. Samen met de korenmolen van Sluis ontstond er zo een complex van veertien

STERRENPOORT - AARDEHEALING

www.aardehealing.com
www.sterrenpoort.com
www.mariavandergeest.com

molens, **dat minstens zo indrukwekkend moet zijn geweest als het complex in Kinderdijk**. De industriële revolutie betekende echter het einde van dit schouwspel. In 1828 werden de meeste van de dertien poldermolens afgebroken en in 1892 vervangen door een stoomgemaal.^[7] Alleen binnendijks staat **nog anderhalve molen**. Sinds 1946 is ook het stoomgemaal buiten werking. Het gebouw verkeert in vervallen staat, en de pijp is verdwenen. De korenmolen van Sluis zou er nu nog hebben gestaan, ware het niet dat een verwoestende brand in 1972 roet in het eten gooide.



Er is een uitkijkpunt en Eendekooi

De Zouweboezem is een moerassig natuurgebied dat direct tegen Sluis aan ligt. Het gebied was het binnendijkse onderdeel van het voormalige molencomplex. Tegenwoordig is de Zouweboezem een op Europees niveau belangrijke tussenstop voor trekvogels, en het leefgebied van vele andere soorten vogels en waterdieren. Het gebied trekt dan ook veel natuurliefhebbers, vogelaars en wandelaars aan. De **Zederik**, stroomt ook door dit gebied.

We rijden langs de Lekdijk door naar parkeerterrein 2871 AN Schoonhoven: 38 min – 11 km

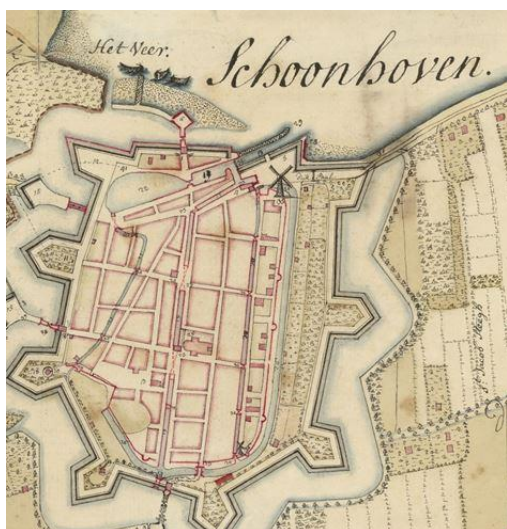
We wandelen door Schoonhoven naar de Veerpoort – Bartelomeuskerk – Stadhuis en het Nederlands Zilvermuseum



Veerpoort



Stadhuis Schoonhoven



Grote kerk (Sint-Bartelomeuskerk) Schoonhoven

Aan het begin van de 13e eeuw werd aan de monding van de rivier de Zevender, waarvan de loop nog herkenbaar is in de Lange Weistraat. Er bevond zich een kasteel ter hoogte van het huidige Springerpark in de Lopikerwaard. Rondom het kasteel ontwikkelde zich een nederzetting, die in 1247 Schoonhoven genoemd werd. Deze plaats groeide snel en enkele decennia later, in 1280, was Schoonhoven uitgegroeid tot een stad. Het is onduidelijk wanneer Schoonhoven precies stadsrechten heeft gekregen, maar halverwege de veertiende eeuw stond het bekend als een belangrijke vestingstad, waar men leefde van de scheepvaart, bierbrouwerijen, veeteelt en visserij. Bovendien was het de grootste marktplaats van de omgeving. De heer van Schoonhoven, de graaf van Henegouwen, liet een stadsmuur en grachten aanleggen.

Schoonhoven werd in 1247 voor het eerst genoemd als *Sconhouen*. Het speelde een rol in de strijd tussen Vlaanderen en Holland aan het begin van de [14e eeuw](#), omdat de slotvoogd [Nicolaas van Cats](#) de Vlaamse kant had gekozen. [Willem III van Holland](#) en [Witte van Haemstede](#) sloegen in juli 1304 het [beleg van Schoonhoven](#), en verkregen door een list de overgave van de stad. In 1375 en in juli 1518 vonden grote [stadsbranden](#) plaats.^[3]

Opstand

In de zestiende eeuw werd de stad verder uitgebreid. De stadspoorten werden vernieuwd en er werden betere verdedigingsmuren gebouwd. Aan de haven verrezen mooie, statige gebouwen, waaronder het stadhuis en de **Grote Kerk (Sint-Bartholomeuskerk)**. Schoonhoven kende echter ook tegenslag. Zo had het flink te lijden onder de Opstand. In 1566 bleef Schoonhoven trouw aan Brussel. Bij de [Inname van Schoonhoven](#) op 20 oktober 1572 maakten de Geuzen onder leiding van Lumey zich meester van het stadje. Maar in 1575 was het [Beleg van Schoonhoven](#) door [Gilles van Berlaymont](#) in dienst van de [hertog van Alva](#), die echter twee jaar later heel Holland gewonnen gaf.

Zilverstad

Na de Opstand nam de welvaart in de stad in snel tempo toe. Dit kwam mede doordat zich in de zeventiende en achttiende eeuw veel zilvermeden vestigden in Schoonhoven. Ook werden hier **wandtapijten** gefabriceerd. De aanwezigheid van deze luxe-industrie versterkte de economie. Gebouwen als de **Waag** konden worden gemoderniseerd. In de negentiende

eeuw stagneerde de groei van de stad en werden de stadsmuren en poorten gesloopt. De economie van Schoonhoven bleef echter bloeien, onder meer door de voortgaande productie van zilverwerk en lokale handel in hennep en voedingsmiddelen. Tot 1942 was Schoonhoven het eindpunt van de [spoorlijn Gouda-Schoonhoven](#). Het oorspronkelijke stationsgebouw staat er nog steeds. Het stationsgebied is nu een busstation.

Na 1945 breidde Schoonhoven zich opnieuw uit. Sinds 1 januari 2015 maakt Schoonhoven deel uit van de gemeente Krimpenerwaard. Men kan hier een internationale opleiding volgen tot Goud en Zilvermid. Het Nederlands Zilvermuseum is daarom ook hier gevestigd.



Nederlands Zilvermuseum in Schoonhoven - <https://zilvermuseum.com/>

Nederlands Zilvermuseum - Kazerneplein 4, Schoonhoven

Openingstijden: dinsdag tot en met zondag: 11.00 - 17.00 uur. – Entree prijs: € 9,50
Restaurant aanwezig

We varen eerst terug met de pont en rijden door naar Groot-Ammers: 33 min - 4,6 km

Groot-Ammers wordt in de geschiedenis voor het eerst genoemd in 1042. Het in die tijd gebouwde slot Liesvelt was een van de grootste en sterkste kastelen van Nederland. Het slot was het eigendom van de heren van Liesvelt. De omgeving Groot-Ammers, het Achterland, Graafland, Peulwijk, Ottoland en Peursum stond onder invloed van deze heren. Tussen 1300 en 1400 werd de boezem uitgegraven. Deze waterloop mondt via een sluis uit in de Lek, en speelt (nog steeds) een belangrijke rol in de beheersing van het waterpeil in de Alblasserwaard, hoewel de sluis buiten gebruik is genomen. Aan deze boezem staan een viertal poldermolens. In 1636 kocht Willem Frederik van Nassau, stadhouder van Friesland, de baronie van Liesveld. De Nederlandse koning mag zich om deze reden baron van Liesvelt noemen. Omdat het slot Liesvelt een bouwval was geworden, werd het in 1740 afgebroken. Het puin werd gebruikt om de Lekdijk te verstevigen. Het stalgebouw is bewaard gebleven, en werd sindsdien gebruikt als rechtszaal. In 1745 werd begonnen met de bouw van een nieuw huis van Liesveld, hier zijn nog slechts resten van bewaard gebleven. Rond 1900 was er in Groot-Ammers veel handel in kaas. De kaas werd in de Alblasserwaardse polder geproduceerd, en in Groot-Ammers verhandeld, getuige de kaaspakhuizen in het dorp.

Gaan rechtsaf en volgen **Schoonhovenseveer** en rijden als maar door langs de Lek, tot **Kinderdijk. We varen over naar Krimpen aan de Lek: 6-24 uur**

Het veer tussen Krimpen aan de Lek en Kinderdijk bestaat al vele eeuwen en is een snelle schakel tussen de Krimpenerwaard en de Alblasserwaard. Zeker wanneer er files staan bij de van Brienenoordbrug of de Algerabrug te Krimpen aan den IJssel is het een goed alternatief.

Totale lengte van deze Aardehealing Route: Kasteel Duurstede tot Kinderlek Veerpont bedraagt ongeveer **83 km**.

Bronnen

<https://kasteelduurstede.nl/>

https://nl.wikipedia.org/wiki/Tull_en_%27t_Waal

[https://nl.wikipedia.org/wiki/Vianen_\(Utrecht\)](https://nl.wikipedia.org/wiki/Vianen_(Utrecht))

<http://www.moustache.nu/genealogie/info-pagina%27s/Vianen-info.html>

[https://nl.wikipedia.org/wiki/Ameide_\(plaats\)](https://nl.wikipedia.org/wiki/Ameide_(plaats))

<https://nl.wikipedia.org/wiki/Groot-Ammers>

<https://geschiedenisvanzuidholland.nl/locatie/geschiedenis-van-schoonhoven>